

INFORME DIARIO DE MONITOREO DE MEDIOS*

*Vigilancia basada en eventos de interés epidemiológico mediante el monitoreo de medios abiertos de comunicación locales y nacionales.

Reporte de eventos:

Tema	Medio	Fecha	Resumen	Liga	Prioridad
Covid-19	El sol de Cuernavaca	29 julio 2020	La Secretaría de Salud informó que en una meta inicial de la Organización Mundial de la Salud México tendría vacunas para 20 por ciento de la población, en donde la prioridad de aplicación la tendrían los trabajadores de la salud y seguridad social, los adultos mayores y las personas con enfermedades comorbilidades como diabetes, hipertensión y obesidad, pero no serían suficientes para lo que enfrenta el país.	https://www.elsoldecuernavaca.com.mx/mexico/sociedad/vacunas-covid-19-coronavirus-20-de-la-poblacion-mexico-jorge-alcocer-alomia-5559079.html	Bajo
Covid-19	El sol de Cuernavaca	29 julio 2020	Tras advertir autoridades de Salud que Morelos podría regresar al semáforo rojo en los próximos días, el Grupo Parlamentario de Movimiento Regeneración Nacional (Morena) solicitó a los ediles y al gobierno estatal no bajar la guardia y seguir fomentando el confinamiento de los ciudadanos.	https://www.elsoldecuernavaca.com.mx/local/urgen-campanas-de-conciencia-5558794.html	Bajo
Covid-19	Diario de Morelos	29 julio 2020	En rueda de prensa, Marco Antonio Cantú Cuevas, secretario de Salud, enfatizó que para el Gobierno de Morelos el tema sanitario es prioritario, al tiempo que advirtió que la entidad se encuentra en un nivel de riesgo epidémico alto, por lo tanto, dijo, llevar a cabo eventos masivos es imprudente y atenta contra el bienestar de la población.	https://www.diariodemorelos.com/noticias/imprudente-realizar-feria-de-tlaltenango-ante-situacion-de-covid-19-en-cuernavaca-salud-morelos	Bajo
Covid-19	Diario de Morelos	30 julio 2020	"El riesgo de contagio está presente en todos lados, no solo en el transporte público, en las fiestas, en los centros comerciales. Si nos descuidamos, en cualquier sitio podemos infectarnos"	https://www.diariodemorelos.com/noticias/ve-salud-morelos-riesgo-en-llevar-cabo-la-feria-de-tlaltenango-cuernavaca	Bajo
Covid-19	La Unión	30 julio 2020	Luego de que autoridades estatales de Salud dieran a conocer que en este municipio al menos cinco colonias son las que presentan un mayor número de casos confirmados de covid-19, Ramón Juárez Rodríguez, director de Salud municipal, informó que este miércoles iniciaron los recorridos en esos lugares para reforzar las acciones pertinentes que permitan mitigar la propagación de la enfermedad.	https://www.launion.com.mx/morelos/cuautla/noticias/164797-cinco-colonias-registran-mayor-numero-de-casos-de-covid-19-en-cuautla.html	Bajo



SERVICIOS
DE SALUD



<http://ssm.gob.mx>



Servicios de Salud Morelos



@MorelosSalud

Tema	Medio	Fecha	Resumen	Liga	Prioridad
Covid-19	La Unión	30 julio 2020	Una plaga de roedores invade la colonia Héroe de Nacozari de este municipio, donde los habitantes han pedido ayuda a las autoridades sanitarias locales para combatirlos, pues ello se ha convertido en un problema de salud pública al meterse a sus viviendas.	https://www.launion.com.mx/morelos/cuautla/noticias/164794-detectan-plaga-de-ratas-en-colonia-de-cuautla.html	Bajo
Covid-19	La Unión	30 julio 2020	Para el Gobierno de Morelos, el tema sanitario es prioritario, informó Marco Antonio Cantú Cuevas, secretario de Salud, al tiempo que advirtió que la entidad se encuentra en un nivel de riesgo epidémico alto, por lo tanto, dijo, llevar a cabo eventos masivos es imprudente y atenta contra el bienestar de la población.	https://www.elregional.com.mx/llevar-a-cabo-la-feria-de-tlaltenango-seria-exponer-a-cientos-de-personas-cantu-cuevas	Bajo



SERVICIOS
DE SALUD



<http://ssm.gob.mx>



Servicios de Salud Morelos



@MorelosSalud

INFORME DE RIESGOS METEOROLÓGICOS

Fuente: Servicio Meteorológico Nacional de México, CONAGUA.

LLUVIAS PUNTUALES INTENSAS EN ZONAS DE DURANGO, SINALOA, VERACRUZ Y OAXACA

Este día, la **onda tropical No. 22** se extenderá al sur de Jalisco y ocasionará lluvias fuertes a muy fuertes en el occidente mexicano. A su vez, la **onda tropical No. 23** recorrerá el sureste del país y originará lluvias en dicha región, con puntuales intensas en Oaxaca y Veracruz. **Canales de baja presión**, asociados con divergencia en altura y con el ingreso de aire cálido y húmedo proveniente de ambos océanos, propiciarán el desarrollo de nublados con lluvias, descargas eléctricas y posibles granizadas en el noreste, noroeste y centro del territorio nacional, incluido el Valle de México. También se pronostican temperaturas superiores a 40°C en la Península de Baja California y Sonora.

Las lluvias podrían acompañarse de descargas eléctricas, posible caída de granizo y fuertes rachas de viento durante las tormentas.

Pronóstico de Precipitación:

Intervalos de chubascos (5.1 a 25 litros por metro cuadrado): Baja California Sur, Nuevo León, Tamaulipas, Tlaxcala, Ciudad de México, Morelos, Campeche, Yucatán y Quintana Roo.

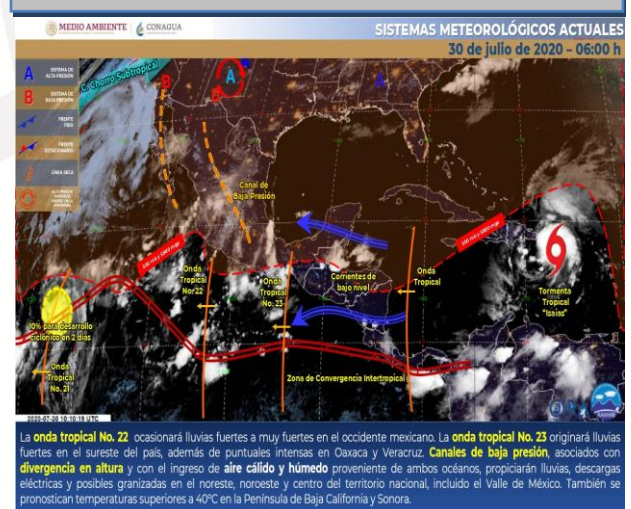
Pronóstico de Temperaturas Máximas:

Temperaturas máximas de 35°C a 40°C: Chihuahua, Coahuila, Sinaloa, Jalisco, Colima, Michoacán, Guerrero, Oaxaca, Chiapas, Veracruz, Tabasco, Campeche, Yucatán y Quintana Roo.

Pronóstico en región Mesa Central:

Cielo parcialmente nublado por la mañana, incremento de nublados para la tarde con lluvias puntuales muy fuertes en Puebla; fuertes en Guanajuato, Querétaro e Hidalgo, así como chubascos en Tlaxcala y Morelos, todas con descargas eléctricas y posible caída de granizo. Ambiente caluroso y viento de dirección variable de 15 a 30 km/h.

IMAGEN DE SATELITE



SERVICIOS
DE SALUD



<http://ssm.gob.mx>



Servicios de Salud Morelos



@MorelosSalud

INFORME DE MONITOREO VOLCÁNICO Y SISMOLÓGICO

Fuente: Servicio Sismológico Nacional, UNAM. / Centro nacional de Prevención de Desastres (CENAPRED)

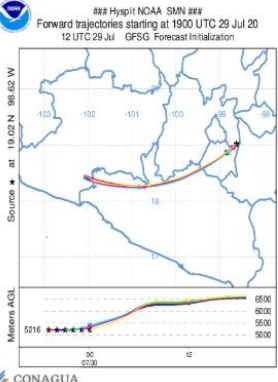
En las últimas 24 horas, mediante el sistema de monitoreo del volcán Popocatepetl se identificaron **16 exhalaciones** acompañadas de gases volcánicos y en ocasiones ligeras cantidades de ceniza. Además, se contabilizaron **1 097 minutos de tremor asociados a la emisión de vapor de agua, gas y ligero contenido de ceniza**, con alturas de hasta 1 000 m con dirección norte-noroeste. También se registraron **tres explosiones menores**, la primera ayer a las 17:57 h, las restantes hoy a la 01:20 y 08:31 h.

Durante la noche se tuvo visibilidad parcial al volcán, sin embargo, se pudo observar incandescencia sobre del cráter.

Desde la mañana y al momento, se observa una emisión constante de vapor de agua, gas y ligero contenido de ceniza con dirección norte

NIVEL DE ALERTA	SEMAFORO	AMARILLO-FASE 2
	Incremento de actividad: <ul style="list-style-type: none"> • Pluma de vapor de agua y gas • Ligera caída de ceniza en áreas cercanas • Caída de fragmentos incandescentes • Crecimiento y destrucción de domos de lava • Posibilidad de flujos piroclásticos por explosiones • Flujos de lodo o escombros de corto alcance 	

RECOMENDACIONES PARA LA FASE AMARILLO FASE 2
<ol style="list-style-type: none"> 1. Continuar con el radio de seguridad de 12 km, por lo que la permanencia en esa área no está permitida. 2. Controlar el tránsito entre Santiago Xalitxintla y San Pedro Nexapa, vía Paso de Cortés. 3. A las autoridades de Protección Civil, mantener sus procedimientos preventivos, de acuerdo con sus planes operativos. 4. A la población se le recomienda elevar la atención a los avisos de las autoridades de su localidad y se exhorta a no acercarse al volcán, y mucho menos al cráter. 5. Mantenerse fuera de cañadas ante posibles flujos de lodo, principalmente en temporada de lluvias.

PRONOSTICO DE CAIDA DE CENIZA
 <p>En caso de una exhalación de ceniza volcánica, el pronóstico de trayectoria sería hacia el suroeste de la posible exhalación. Iniciando su trayectoria en la zona oeste del estado de Puebla; zona sureste del Estado de México; zona noreste, centro y suroeste del estado de Morelos; zona norte y noroeste del estado de Guerrero.</p>

ÚLTIMO SISMO	
ÚLTIMO SISMO	SISMOS RECIENTES
TIEMPO DEL CENTRO DE MÉXICO FECHA: 2020-07-30 HORA: 08:09:53 MAGNITUD: 4.7 EPICENTRO LATITUD: 13.83° LONGITUD: -93.67° LOCALIZACIÓN: 189 KM AL SUROESTE DE CD HIDALGO, CHIAPAS PROFUNDIDAD: 16 KM	

MAPA DE LA REPUBLICA MEXICANA
 <p>Servicio Sismológico Nacional UNAM, México. Leaflet © Colaboradores de OpenStreetMap</p>



MORELOS
2018 - 2024



MORELOS
ANFITRION DEL MUNDO
Gobierno del Estado
2018-2024

Fecha: 30 de julio del 2020
Semana Epidemiológica: 31
Área: Coordinación de Vigilancia Epidemiológica, **UIES.**

INFORME DE TEMPERATURAS Y CALIDAD DEL AIRE

Fuente: Comisión Estatal de Agua (CEAGUA)

ICA	CALIDAD DEL AIRE	PROTEJA SU SALUD
0-50	Buena	No se anticipan impactos a la salud cuando la calidad del aire se encuentra en este intervalo.
51-100	Moderada	Las personas extraordinariamente sensitivas deben considerar limitación de los esfuerzos físicos excesivos y prolongados al aire.
101-150	Dañina a la salud de los grupos sensitivos	Los niños adultos activos, y personas con enfermedades respiratorias tales como el asma, deben evitar los esfuerzos físicos excesivos y prolongados al aire.
151-200	Dañina a la salud	Los niños adultos activos, y personas con enfermedades respiratorias tales como el asma, deben evitar los esfuerzos físicos excesivos y prolongados al aire libre; las demás personas, especialmente los niños, deben limitar los esfuerzos excesivos y prolongados al aire libre.
201-300	Muy dañina a la salud	Los niños adultos activos, y personas con enfermedades respiratorias tales como el asma, deben evitar todos los esfuerzos excesivos al aire libre; las demás personas, especialmente los niños, deben limitar los esfuerzos físicos excesivos al aire libre.
300+	Arriesgado	

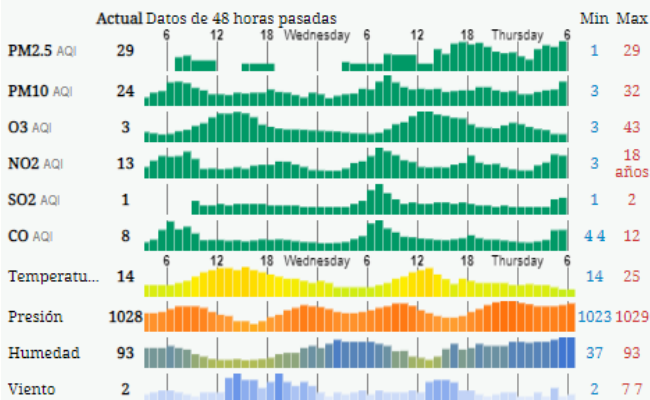
CALIDAD DEL AIRE CUERNAVACA, MORELOS.

Estación de Monitoreo Cuernavaca Centro, Morelos

29

Bueno

Actualizado el jueves 6:00
Temp.: 14 ° C



PRONOSTICO DEL TIEMPO EN MORELOS

Municipio	Max	Min	Municipio	Max	Min
Amacuzac	33°	18°	Puerto de Ixtla	31°	20°
Axochiapan	31°	20°	Temixco	31°	18°
Ayala	31°	19°	Tepalcingo	30°	19°
Cuautla	28°	17°	Tepoztlan	27°	14°
Cuernavaca	27°	15°	Tlaquiltenango	32°	21°
Huitzilac	19°	10°	Tlaltizapan	28°	20°
Jiutepec	29°	18°	Zacatepec	31°	20°
Jojutla	31°	20°	Zacualpan	24°	15°

TEMPERATURAS MAXIMAS Y MINIMAS

Mínimas

Huitzilac	10°
Tetela del Volcán	13°
Ocuituco	14°
Totolapan	15°

Máximas

Amacuzac	33°
Tlaquiltenango	32°
Zacatepec	31°
Tepalcingo	30°



SERVICIOS
DE SALUD



<http://ssm.gob.mx>



Servicios de Salud Morelos



@MorelosSalud

Calle Gustavo Gómez Azcárate No. 205, Col. Lomas de la Selva
C.P. 62270, Cuernavaca, Morelos. Tel.: 318 84 50.

MONITOREO BASADO EN EVENTOS Y ESPII

Fuente: Jurisdicciones Sanitarias del estado de Morelos.

JURISDICCION SANITARIA I:

- SIN EVENTOS EXTRAORDINARIOS.

JURISDICCION SANITARIA II:

- SIN EVENTOS EXTRAORDINARIOS.

JURISDICCION SANITARIA III:

- SIN EVENTOS EXTRAORDINARIOS.

REPORTE DE LLUVIAS.

- Lluvias moderadas y fuertes acompañadas de rachas de vientos, aumento de cauces de ríos pero sin llegar a su escala crítica.
- **Extras:** encharcamientos en colonias de Cuautla, Cuernavaca y Jiutepec, pero sin presencia de lesionados ni daños materiales.

Al momento no se tiene reporte de afectaciones relevantes que requieran intervenciones de salud.



SERVICIOS
DE SALUD



<http://ssm.gob.mx>



Servicios de Salud Morelos



@MorelosSalud